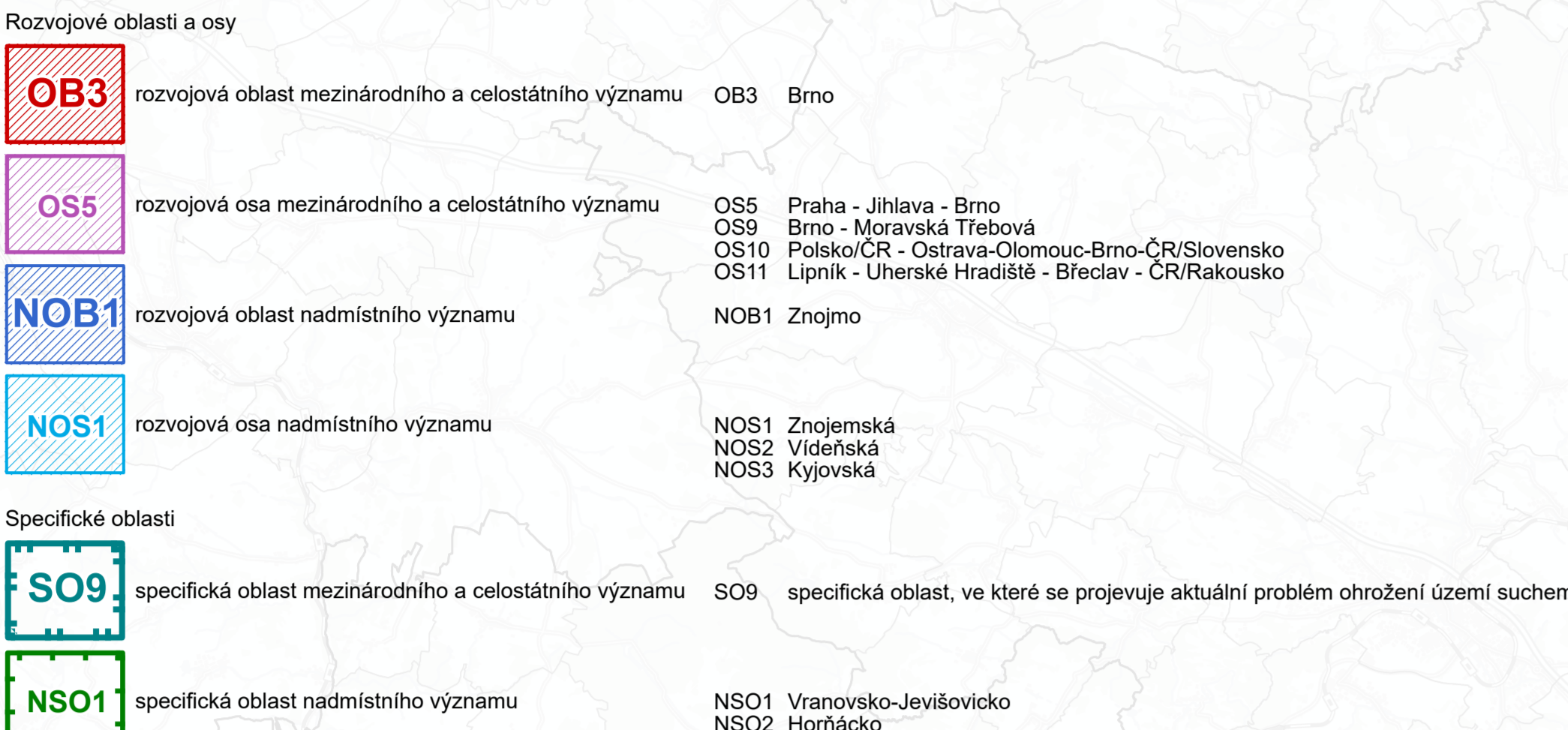


ZÁSADY ÚZEMNÍHO ROZVOJE JIHOMORAVSKÉHO KRAJE

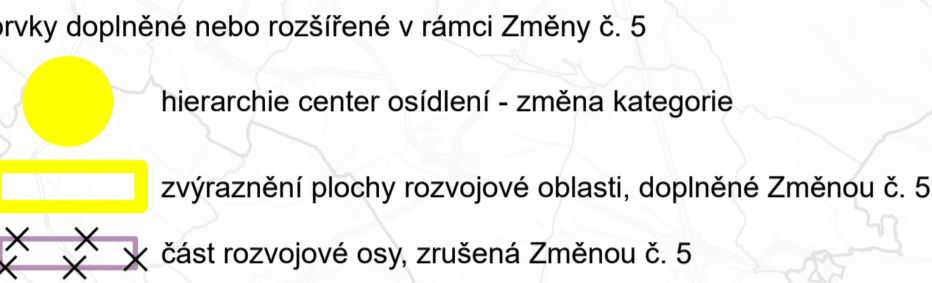
Změna č. 5

Výkres uspořádání území
1 : 100 000

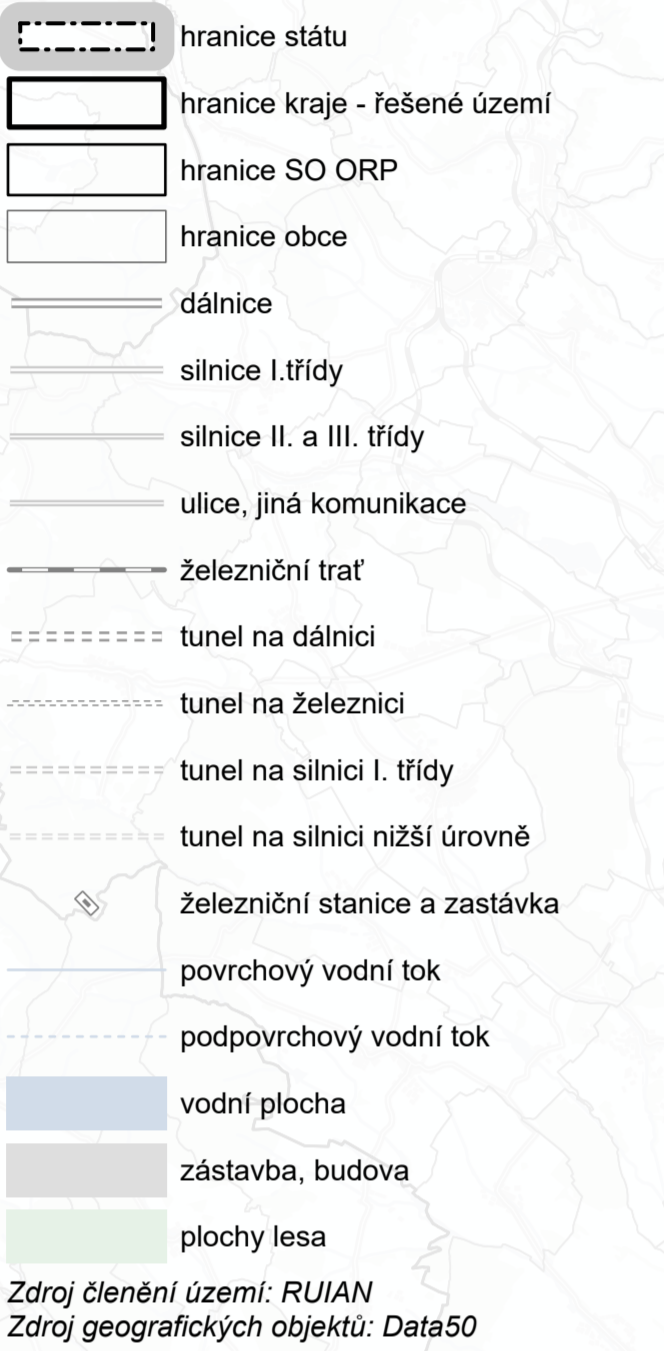
JEVY SCHVALOVANÉ



VĚCNÉ ZMĚNY

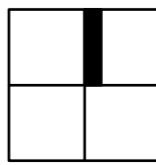


JEVY INFORMATIVNÍ



Pořizovatel:	Krajský úřad Jihomoravského kraje Žerotinovo náměstí 3, 602 02 Brno	jihomoravský kraj
Projektant:	Knešl Kynčl architekti s.r.o. Šumavská 416/15, 602 00 Brno doc. Ing. arch. Jakub Kynčl Ph.D. ČKA 02672	КНЕШЛ КИНЧЛ
Název výkresu:	ZÁSADY ÚZEMNÍHO ROZVOJE JIHOMORAVSKÉHO KRAJE ZMĚNA Č. 5	
Název výkresu:	VÝKRES USPOŘÁDÁNÍ ÚZEMÍ	
Datum:	leden 2020	
Formát:	1600 × 1200 mm	
Číslo základky:	00641_85	
Měřítko:	1 : 100 000	Číslo výkresu: ZS1.1

ZÁZNAM O ÚČINNOSTI	
Opáření obecně povahy vydání:	Zastupitelstvo Jihomoravského kraje
Datum nabytí účinnosti:	
Pořizovatel:	Krajský úřad Jihomoravského kraje
Opáření obecně povahy vydání:	Ing. arch. Jana Janíková
Funkce:	vedoucí odboru územního plánování
Razítko a podpis:	



0 1 2 5 10 15 20 km